





# 第 1 循環東向替代道路動線示意圖

## 伸縮縫更換



★施工位置：東向 6K+130

替代道路：自鳳山交流道下→行駛平面道路 188 線至大寮交流道上→接台 88 線往潮州

# 第 1 循環西向替代道路動線示意圖

## 伸縮縫更換

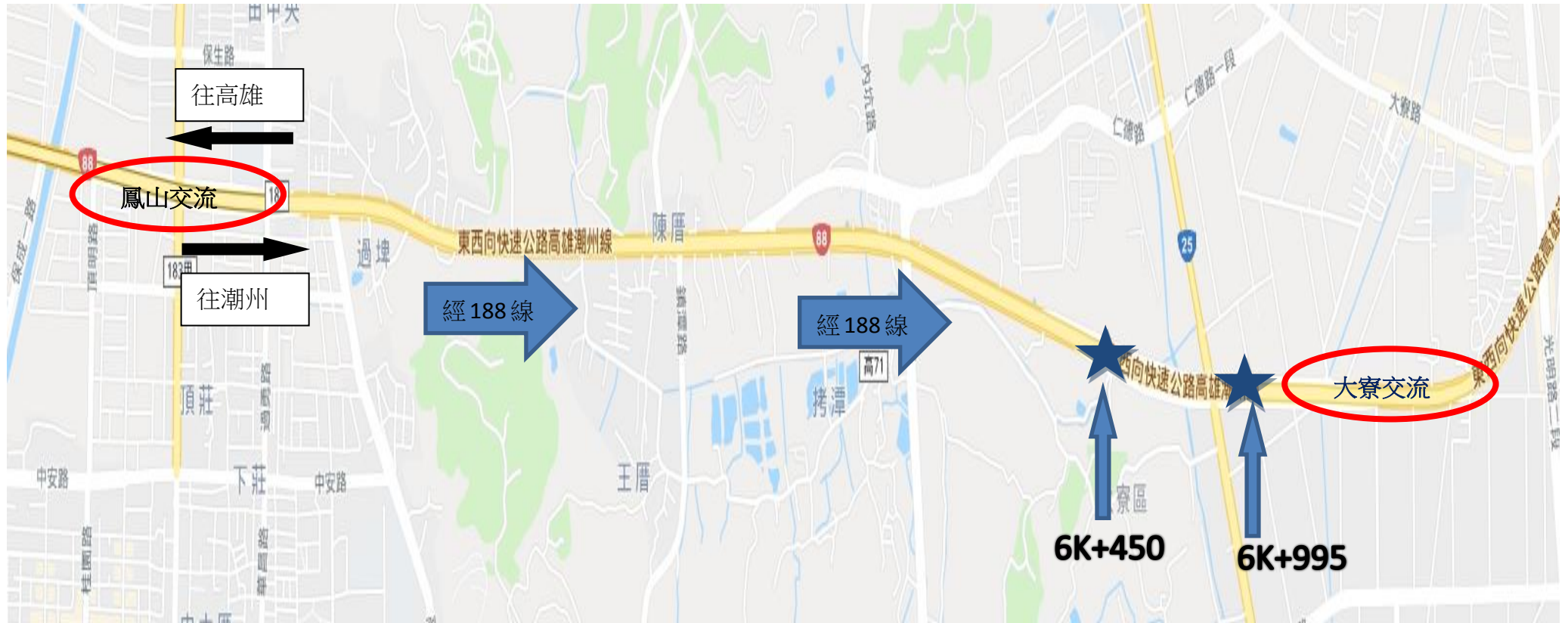


★施工位置：西向 7K+670

替代道路：自大發交流道下→行駛平面道路 188 線至大寮交流道上→接台 88 線往高雄

## 第 2 循環替代道路動線示意圖

### 伸縮縫更換



★施工位置：東向 6K+445 及東向 6K+995

替代道路：自台 88 線鳳山交流道下→行駛平面道路 188 線至大寮交流道上→接台 88 線往潮州



# 第 4 循環替代道路動線示意圖

## 伸縮縫更換



★ 施工位置：西向 10K+010(匝道)

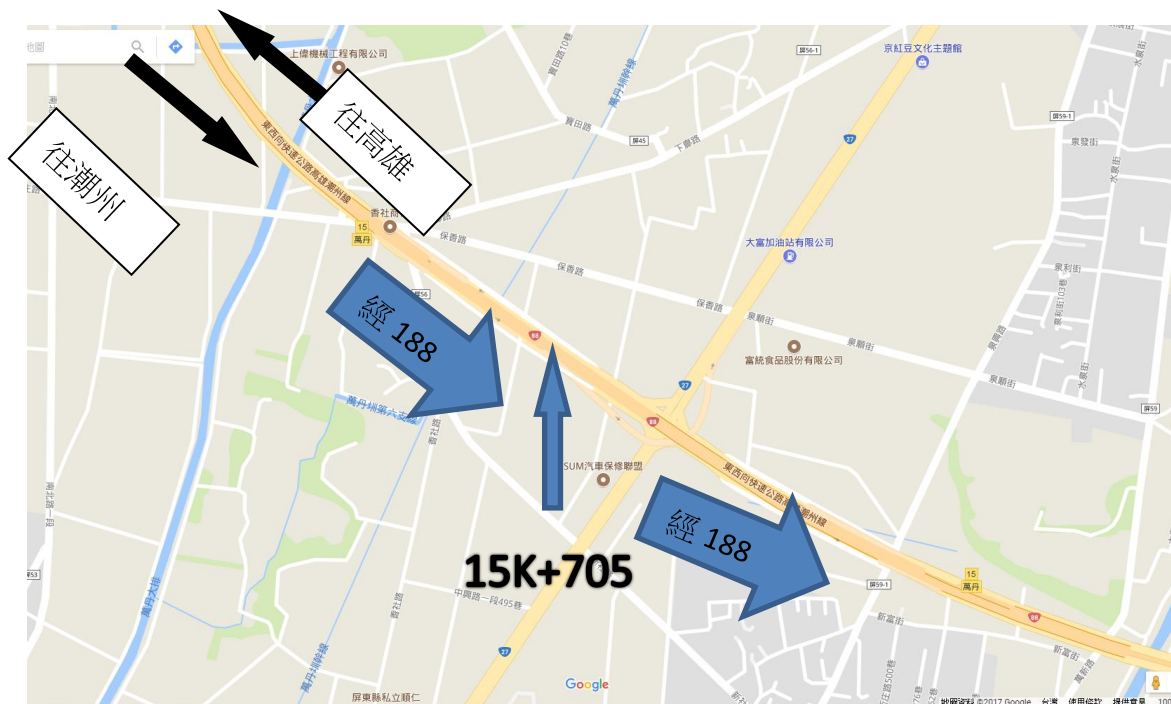
替代道路：自台 88 線萬丹交流道下→行駛平面道路 188 線至大發交流道上→接台 88 線往高雄 7





# 第 5 循環東向替代道路動線示意圖

## 伸縮縫更換



★ 施工地點：東向 15K+705

替代道路：台 88 線萬丹交流道(往東港方向)匝道下→行駛平面道路 188 線過台 27 線→  
上萬丹交流道接台 88 線往潮州

# 第 6 循環替代道路動線示意圖

## 伸縮縫更換



★施工位置：西向 8K+610 及 8K+830

替代道路：自大發交流道下→行駛平面道路 188 線至大寮交流道上→接台 88 線往高雄

註：進行外半側伸縮縫更換時，封閉台 88 線西向大發交流道入口

# 第 7 循環替代道路動線示意圖

## AC 刨鋪(東向全線封閉)



★施工位置：東向 6K+130、6K+445、6K+995、7K+995 及 8K+610

施工時間：2300-0600

替代道路：自鳳山交流道下→行駛平面道路 188 線至大發交流道上→接台 88 線往潮州

# 第 8 循環替代道路動線示意圖

## AC 刨鋪(西向全線封閉)



★施工位置：西向 7K+670、8K+610、8K+830 及 10K+010(主線)

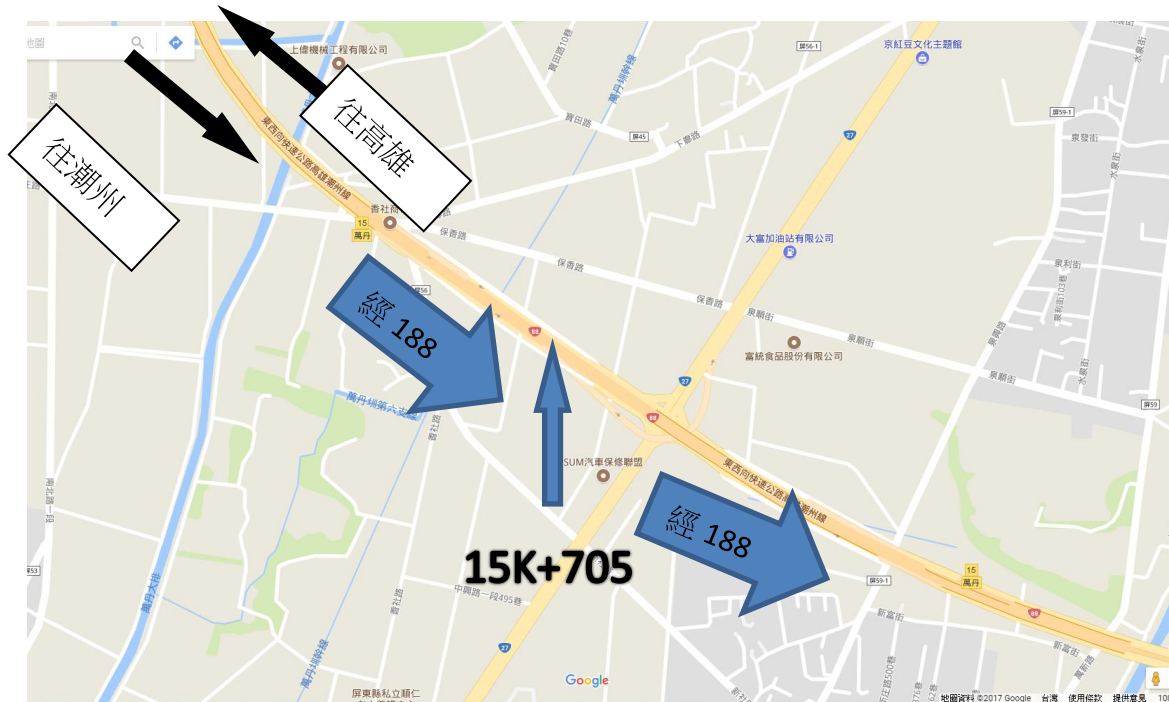
施工時間：2300-0600

替代道路：自大發交流道下→行駛平面道路 188 線至大寮交流道上→接台 88 線往高雄 12



# 第 10 循環替代道路動線示意圖

## AC 刨鋪



★ 施工地點：東向 15K+705

施工時間：0800-2000

替代道路：台 88 線萬丹交流道(往東港方向)匝道下→行駛平面道路 188 線過台 27 線→  
上萬丹交流道接台 88 線往潮州